

LES PISTES

Que vous soyez débutant ou vététiste confirmé, aide de sensations fortes ou simplement en quête d'une balade en famille et en pleine nature, il y a forcément un circuit adapté à vos attentes aux Boucles de Netcha !



LES BOUCLES DE NETCHA

province-sud.nc
webtv.province-sud.nc

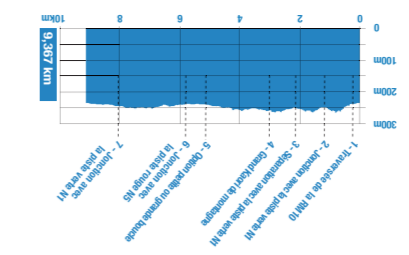


8 Piste du Kaori de montagne



Une piste familiale qui entoure les pistes vertes. Ce parcours offre une partie ombragée en sentier montacore, ou le vététiste aura admiré de belles fougères arborescentes et un magnifique kaori de montagne. Les plus téméraires pourront s'essayer à un petit terrain.

9,4 km / 1h15*

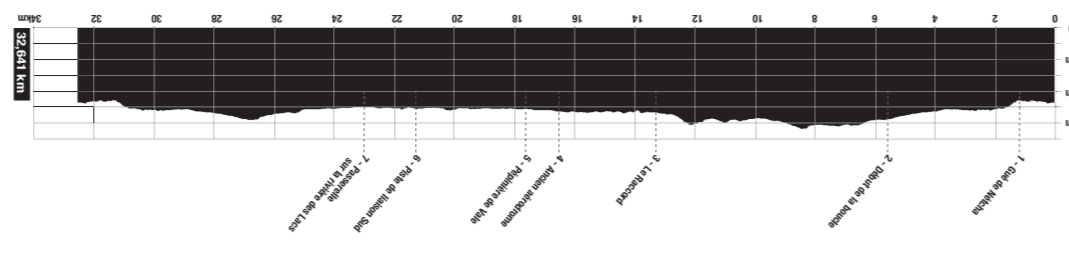


6 Piste de la Plaine des Lacs



Une longue immersion dans l'ascension du Grand Sud où le vététiste rencontrera des passages techniques en pierre et sable rouge. Un final de toute beauté en sentier montacore au milieu des marais.

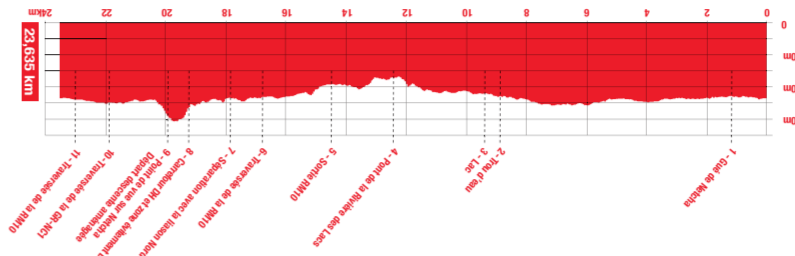
32,7 km / 3h20*



5 Piste de la Rivière des Lacs



Variété des surfaces de franchissements de gués, rampe, relief accidenté, pour une randonnée VTT sportive et intense. Très beaux paysages et balnéades possibles.



23,7 km / 2h45*

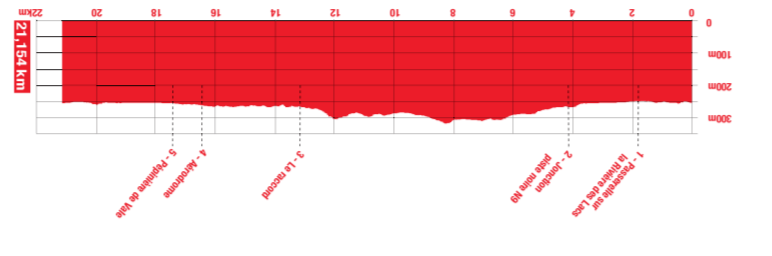


Itinéraire familial sur pistes granitiques. D'un niveau supérieur à la verte n°1. Quelques petits franchissements de crevasses durant le parcours en lisière de forêt.

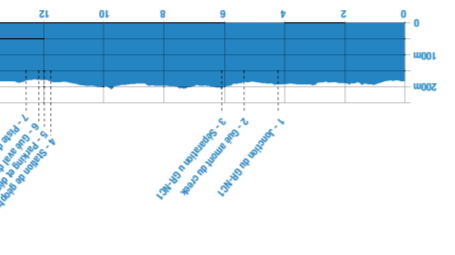
6 Piste du Grand Lac



Une boucle qui rend plus accessible le parcours du Grand Lac. Elle permet aux vététistes de s'imposer complètement dans la zone PAMSAF. Un single track magnifique traverse la zone marécageuse.



21,2 km / 2h15*



Succession de pistes larges et roulanes pour découvrir les paysages variés de la Plaine des Lacs. Elle permet aux vététistes de s'imposer dans la zone PAMSAF. Un single track magnifique traverse la zone marécageuse.

2 Piste des Pins



Itinéraire familial sur pistes granitiques. D'un niveau supérieur à la verte n°1. Quelques petits franchissements de crevasses durant le parcours en lisière de forêt.

4,9 km / 0h45

1 Piste du Creek



Itinéraire familial sur pistes granitiques. D'un niveau supérieur à la verte n°1. Quelques petits franchissements de crevasses durant le parcours en lisière de forêt.

3,4 km / 0h30


3 Piste du Creek Pernod



Succession de pistes larges et roulanes pour découvrir les paysages variés de la Plaine des Lacs. Elle permet aux vététistes de s'imposer dans la zone PAMSAF. Un single track magnifique traverse la zone marécageuse.

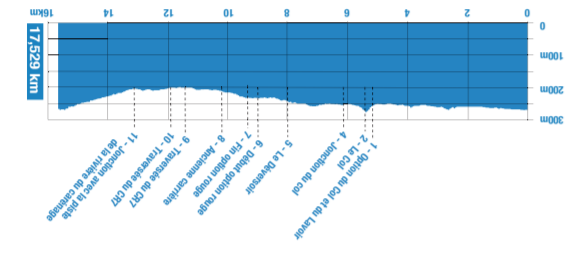
13,7 km / 1h45*

4 Piste panoramique



Itinéraire offrant des vues variées sur la Baie de Prony et sur la Plaine des Lacs. Parcours roulant avec, à mi-distance, une longue descente gaisante.

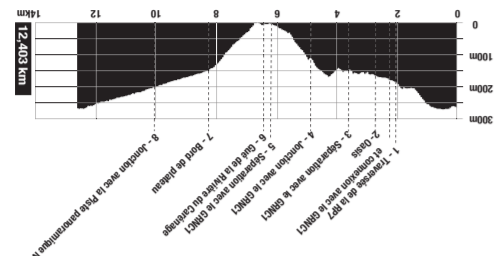
12,4 km / 2h*



7 Piste de la Rivière du Carénage



Les vététistes aguerris seront comblés par les passages très techniques du Carénage. Cet itinéraire offre de magnifiques vues sur la mer. Attention aux pitons, la majorité de la descente se trouve sur le GRNC1 et les randonneurs sont prioritaires.

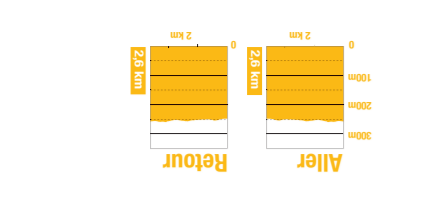


N Piste de Liaison Nord

3,8 km et 3,5 km

S Piste de Liaison Sud

2,6 km



TRÈS FACILE FACILE À MOYEN DIFFICILE TRÈS DIFFICILE

TRÈS FACILE FACILE À MOYEN DIFFICILE TRÈS DIFFICILE

--- LIAISON ENTRE PISTES

* Temps de parcours moyen.

PLAN D'ACCÈS - NETCHA



ITINÉRAIRE : prendre la RP3 en direction de Yaté. Puis la RM12 en direction des Chutes de la Madeleine. Prévoir 1 h 15 en voiture depuis Nouméa.

ENTRÉE LIBRE : possibilité de camping à proximité Camping de Netcha - Tél. 47 94 80

NUMÉROS D'URGENCE : 112
18 Pompiers / 17 Police secours / 15 Samu

Renseignements : Direction de la Jeunesse et des Sports de la province Sud - Tél. 20 48 50.
Directions de la province Sud : DJS, DEPS, DDR, DENV et DFA

RENSEIGNEMENTS province-sud.nc



SITES REMARQUABLES PISTES 4 - 6

LA PLAINE DES LACS UN MONDE BIEN ÉTRANGE

La Plaine des Lacs est une vaste zone humide formée d'un ensemble de dépressions dans le plateau cuirassé, formant des lacs (Lac en Huit et Grand Lac) séparés par de grandes surfaces marécageuses. Le plateau est couvert d'une végétation de maquis où domine le bois de fer de montagne (*Gymnostoma deplancheanum*).

Quelques chênes gommés (*Arillastrum gummiferum*) ainsi que des kaoris de montagne (*Agathis ovata*) survivent çà et là.

Elle abrite plusieurs plantes remarquables, toutes endémiques : *Nothofagus* spp., *Xanthostemon aurantiacum*, *Gymnostoma deplancheanum*, *Dacrydium araucarioides*.

Elle accueille également un petit conifère (*Neocallitropsis pancheri*) endémique dont le bois imputrescible contient beaucoup d'huile essentielle.

Autrefois, il était utilisé pour la fixation du parfum. Son exploitation abusive a mis sa survie en danger. Il est interdit de le couper depuis un arrêté de 1942.

Mais la faune compte également un taux d'endémisme élevé avec :

- 2 genres de gastéropodes,
- 5 espèces de crustacés décapodes,
- ou encore le copépode *Boeckella spinogibba* et le poisson *Galaxias neocaledonicus*.

